



ประกาศเทศบาลตำบลครบุรีใต้

เรื่อง เปิดเผยกำหนดราคากลางและรายละเอียดรูปแบบรายการโครงการซ่อมแซมถนนลาดยาง (Asphaltic Concrete) บ้านคลองยาง หมู่ที่ ๓ - บ้านคุ้มครอง หมู่ที่ ๑๕ ตำบลครบุรีใต้ อำเภอครบุรี จังหวัดนครราชสีมา ด้วยวิธีประกวดราคาอิเล็กทรอนิกส์ (e-bidding)

ด้วยเทศบาลตำบลครบุรีใต้ มีความประสงค์จะดำเนินประกาศเทศบาลตำบลครบุรีใต้ เรื่อง ประกวดราคาจ้างก่อสร้างโครงการซ่อมแซมถนนลาดยาง(Asphaltic Concrete) บ้านคลองยาง หมู่ที่ ๓ - บ้านคุ้มครอง หมู่ที่ ๑๕ ตำบลครบุรีใต้ อำเภอครบุรี จังหวัดนครราชสีมา ด้วยวิธีประกวดราคาอิเล็กทรอนิกส์ (e-bidding)รายละเอียดดังนี้

โครงการซ่อมแซมถนนลาดยาง(Asphaltic Concrete) บ้านคลองยาง หมู่ที่ ๓ - บ้านคุ้มครอง หมู่ที่ ๑๕ ตำบลครบุรีใต้ อำเภอครบุรี จังหวัดนครราชสีมา ด้วยวิธีประกวดราคาอิเล็กทรอนิกส์ (e-bidding) ปริมาณงานผิวจราจรกว้าง ๖ เมตร ยาว ๔๘๓ เมตร(แบบAsphaltic Concrete) หนา ๕ เซนติเมตร หรือคิดเป็นพื้นที่งานปรับปรุงซ่อมแซมถนนลาดยางไม่น้อยกว่า ๒,๘๙๘ ตารางเมตร พร้อมติดตั้งป้ายโครงการตามแบบเทศบาลตำบลครบุรีใต้กำหนด โดยขอเบิกจ่ายจากเงินนอกงบประมาณรายจ่ายประจำปี ๒๕๖๖ งบกลาง รายการเงินสำรองจ่ายเพื่อกรณีฉุกเฉินหรือจำเป็น เพื่อก่อสร้าง/ปรับปรุงซ่อมแซมถนน แหล่งกักเก็บน้ำ หรือสิ่งสาธารณประโยชน์อื่นๆ ที่อยู่ในความรับผิดชอบขององค์กรปกครองส่วนท้องถิ่นซึ่งได้รับคสามเสียหายจากสาธารณภัย กองช่าง แผนงานอุตสาหกรรมและการโยธา งานก่อสร้าง หมวดค่าที่ดินและสิ่งก่อสร้าง ประเภทค่าปรับปรุงที่ดินและสิ่งก่อสร้าง วงเงินงบประมาณ ๑,๗๓๔,๐๐๐.๐๐ บาท (หนึ่งล้านเจ็ดแสนสามหมื่นสี่พันบาทถ้วน) กำหนดราคากลาง ๑,๙๔๓,๐๐๐ บาท (หนึ่งล้านเก้าแสนสี่หมื่นสามพันบาทถ้วน)

จึงขอประกาศเปิดเผยราคากลาง ตามแนวทางประกาศรายละเอียดข้อมูลราคากลางและคำนวณราคากลางเกี่ยวกับการจัดซื้อจัดจ้างของหน่วยงานของรัฐ รายละเอียดแนบท้ายประกาศฉบับนี้

ประกาศ ณ วันที่ ๘ พฤษภาคม พ.ศ. ๒๕๖๖

(ลงชื่อ).....
(นายสมชาติ เดชดอน)
นายกเทศมนตรีตำบลครบุรีใต้



โครงการ ซ่อมแซมถนนลาดยาง (Asphaltic Concrete) บ้านคลองยาง ม.3 - บ้านคุ้มครอง ม.15

ประเภท งานทาง

ปริมาณงาน ผิวจราจรกว้าง 6 ม. ยาว 483 ม. (แบบ Asphaltic Concrete)หนา 5 ซม.หรือคิดเป็นพื้นที่งานซ่อมแซมถนนลาดยางไม่น้อยกว่า 2,898 ตร.ม.

ที่ตั้งโครงการ ถนนสายหลักช่วงระหว่างบ้านคลองยาง ม.3 ไปบ้านคุ้มครอง ม.15 (นม.ถ.11-006) ตำบลครบุรีใต้ อำเภอครบุรี จังหวัดนครราชสีมา

ฝ่ายประมาณการ กองช่างเทศบาลตำบลครบุรีใต้

วันที่.....เดือน...เมษายน...พ.ศ...2566...

ลำดับ	รายการ	ราคางานต้นทุน	Factor F	ราคาค่างานก่อสร้าง	หมายเหตุ
1	งานทาง	1,426,887.36	1.3624	1,943,991.34	Factor F
					- เงินล่วงหน้าจ่าย 0 %
2	ป้ายประชาสัมพันธ์โครงการ		1.0000	-	- ดอกเบี้ยเงินกู้ 6 %
					- ภาษีมูลค่าเพิ่ม 7 %
					- ประกันผลงาน 0 %
สรุป		รวมเป็นค่าก่อสร้าง		1,943,991.34	
		คิดเป็นเงินค่าก่อสร้างประมาณ		1,943,000.00	
ตัวอักษร	- หนึ่งล้านเก้าแสนสี่หมื่นสามพันบาทถ้วน -				

ขนาดเนื้อที่หรือพื้นที่.....2,898.....ตารางเมตร

คณะกรรมการกำหนดราคากลางได้ตรวจสอบแล้ว

ราคาเฉลี่ย.....670.46...บาท / ตารางเมตร

เห็นชอบให้ประมาณราคานี้เป็นราคากลาง

ที่มาของราคา : ราคาพาณิชย์จังหวัดนครราชสีมา วันที่.....เดือน...เมษายน,มีนาคม...พ.ศ...2565,2566...

: ราคากรมบัญชีกลาง กระทรวงการคลัง

: บัญชีมาตรฐานสิ่งก่อสร้าง สำนักงบประมาณ

ลงชื่อ.....ประธานกรรมการฯ

(*นายสมชาติ เดชคอน*)

ลงชื่อ.....กรรมการ ฯ

(*นายอาสวั นากพิมพ์*)

ลงชื่อ.....กรรมการ ฯ

(*นายวิฑูรย์ ภาณุ*)

(ลงชื่อ).....

(นางวรรณยุพา อนุชาติตระกูล)

หัวหน้าเจ้าหน้าที่พัสดุ

- ความคิดเห็นนายกเทศบาลตำบลครบุรีใต้

(ลงชื่อ).....

(นายสมชาติ เดชคอน)

นายกเทศมนตรีตำบลครบุรีใต้

สถานที่ก่อสร้าง ถนนสายหลักช่วงระหว่างบ้านคลองยาง ม.3 ไปบ้านคู่มิตรอง ม.15 (น.ม.ถ.11-006) ตำบลครบุรีได้ อำเภอครบุรี จังหวัดนครราชสีมา

ฝ่ายประมาณราคา เทศบาลตำบลครบุรีได้ อำเภอครบุรี จังหวัดนครราชสีมา

วันที่.....เดือน.....พ.ศ....2566...

ประมาณการโดย กองช่างเทศบาลตำบลครบุรีได้ อำเภอครบุรี จังหวัดนครราชสีมา

ลำดับ ที่	รายการ	จำนวน	หน่วย	ราคาวัสดุ - ค่าแรง - ค่าหน่วย		จำนวนเงิน (บาท)	หมายเหตุ
				วัสดุ	ค่าแรง/เครื่องจักร		
1	งานทาง 1.1 งานโครงสร้างทาง - งานขุดหรือคันทางเดิมแล้วบดทับ (ตามช่วงความเสียหาย 6x483ม.) - เสริมหินคลุกพื้นทาง (ตามช่วงความเสียหาย 6x483ม.) (หนา 10 ซม.) - ค่าแรงงาน/เครื่องจักร ปรับเกรดเกลี่ยและบดทับหินคลุกเสริมพื้นทาง - ปูนซีเมนต์ปอร์ตแลนด์ ประเภท 1 (ผสมวัสดุพื้นทางเดิม)	2,898.00 651.00 434.00	ตร.ม. ตัน ลบ.ม. ถุง	9.91 199.79 84.89 145.00	9.91 334.79 84.89 145.00	28,719.18 217,948.29 36,842.26 -	ค่าดำเนินการที่นับในโซ่ค่า คิดราคา 33 - 33.99 บาท กำหนดระยะเวลา 122 กม.
2	งานผิวจราจร - งาน Prime Coat (ตามช่วงความเสียหาย 6x483ม.) - งาน Tack Coat - งานผิวจราจรแบบ Asphaltic Concrete (ปูน Prime Coat) หนา 5 ซม. - งานผิวจราจรแบบ Asphaltic Concrete (ปูน Tack Coat)	2,898.00 - 2,898.00	ตร.ม. ตร.ม. ตร.ม. ตร.ม.	38.50 6.77 13.03 10.01	6.77 329.35 10.01	132,728.40 - 954,456.30 -	กำหนดระยะเวลา 61 กม. กำหนดระยะเวลา 37 กม.
3	งานเครื่องหมายจราจร - ป้ายกำหนดรถบรรทุก, ขุมชน (กำหนดรถบรรทุก, ขุมชน) - ป้ายจราจร, ป้ายเตือน (ป้ายเตือนโค้งเริ่มขวา-ซ้าย, ถ้ามแยก) - งานติดตั้งจราจร	3.00 3.00 109.00	ชุด ชุด ตร.ม.	5,000.00 3,350.00 210.00	6,500.00 4,355.00 216.77	19,500.00 13,065.00 23,627.93	คิดค่าแรงงานที่ 30% คิดค่าแรงงานที่ 30%
	รวมค่างานต้นทุนงานทาง					1,426,887.36	

(ลงชื่อ).....ประธานกรรมการฯ (ลงชื่อ).....จ.ต.....กรรมการ (ลงชื่อ).....หัวหน้าเจ้าหน้าที่พัสดุ (ลงชื่อ).....ผู้ยื่นขออนุมัติ
 (...นายฉนวน ภูมิสงหา (...นายฉนวน ภูมิสงหา (นางวรุณพญา อุนชาติตระกูล) (นายสมชาติ เศษคอน)
 ตำแหน่ง...ผู้ช่วยนายช่างโยธา ตำแหน่ง..... ตำแหน่ง..... นายกเทศมนตรีตำบลครบุรีได้
 ตำแหน่ง...ผู้ช่วยนายช่างโยธา ตำแหน่ง..... ตำแหน่ง..... ผู้อำนวยการกองคลัง



แบบ

โครงการซ่อมแซมถนนลาดยาง (Asphaltic Concrete) บ้านคลองยาง ม.3 - บ้านคุ้มครอง ม.15

- ศึกษารายกว้าง 6 ม. ยาว 483 ม. (แบบ Asphaltic Concrete) หน้า 5 ชม.หรือคิดเป็นพื้นที่งานซ่อมแซมถนนลาดยาง ไม่น้อยกว่า 2,898 ตร.ม.

ที่ตั้งโครงการถนนสายหลักช่วงระหว่างบ้านคลองยาง ม.3 ไปบ้านคุ้มครอง ม.15 (นม.ถ.11-006) ตำบลนครบุรี ใต้ อำเภอนครบุรี จังหวัดนครราชสีมา

แผนที่ประกอบ โครงการซ่อมแซมถนนลาดยาง (Asphaltic Concrete) บ้านคลองยาง หมู่ที่ 3 - บ้านคุ่มครอง หมู่ที่ 15 ตำบลนครบุรีใต้ อำเภอนครบุรี จังหวัดนครราชสีมา



รูปถ่าย ©2023 CNES / AirbusMaxar Technologiesข้อมูลแผนที่ ©2023 100 ม.

วัดระษะการ

ระยะทาง: 483.00 ม. (1,584.66 ฟุต)



เทศบาลตำบลบุรีรัมย์

โครงการ

ซ่อมแซมถนนลาดยาง (Asphaltic Concrete) บ้านหนองงิ้ว ม.3 - บ้านโคกขจร ม.15

สถานที่

ถนนสายที่ ๕๒๖๖ ระยะทางบ้านหนองงิ้ว ม.3 บ้านโคกขจร ม.15 (ถนน. 11-๕๒๖๖) ตำบลโคกขจร อำเภอบ้านจารย์บุรี จังหวัดนครราชสีมา

ชื่อ (ลงชื่อ)	นายอรรถวิทย์ นาคทิพย์
ตำแหน่ง	ผู้ช่วยนายก อบจ.บุรีรัมย์
ชื่อ (ลงชื่อ)	นายประจักษ์ วัฒนศิริ
ตำแหน่ง	นายก อบจ.บุรีรัมย์
ชื่อ (ลงชื่อ)	นายสุวิทย์ วัฒนศิริ
ตำแหน่ง	นายก อบจ.บุรีรัมย์
ชื่อ (ลงชื่อ)	นางสาววิมลญาพัชร์ สวัสดิ์
ตำแหน่ง	รองนายก อบจ.บุรีรัมย์
ชื่อ (ลงชื่อ)	นายสมชาติ วัฒนศิริ
ตำแหน่ง	นายก อบจ.บุรีรัมย์

วิศวกรโยธา

ชื่อ (ลงชื่อ) ()

หมายเลขทะเบียน

แบบที่ ๒๒๕๖๖

แสดงแบบ

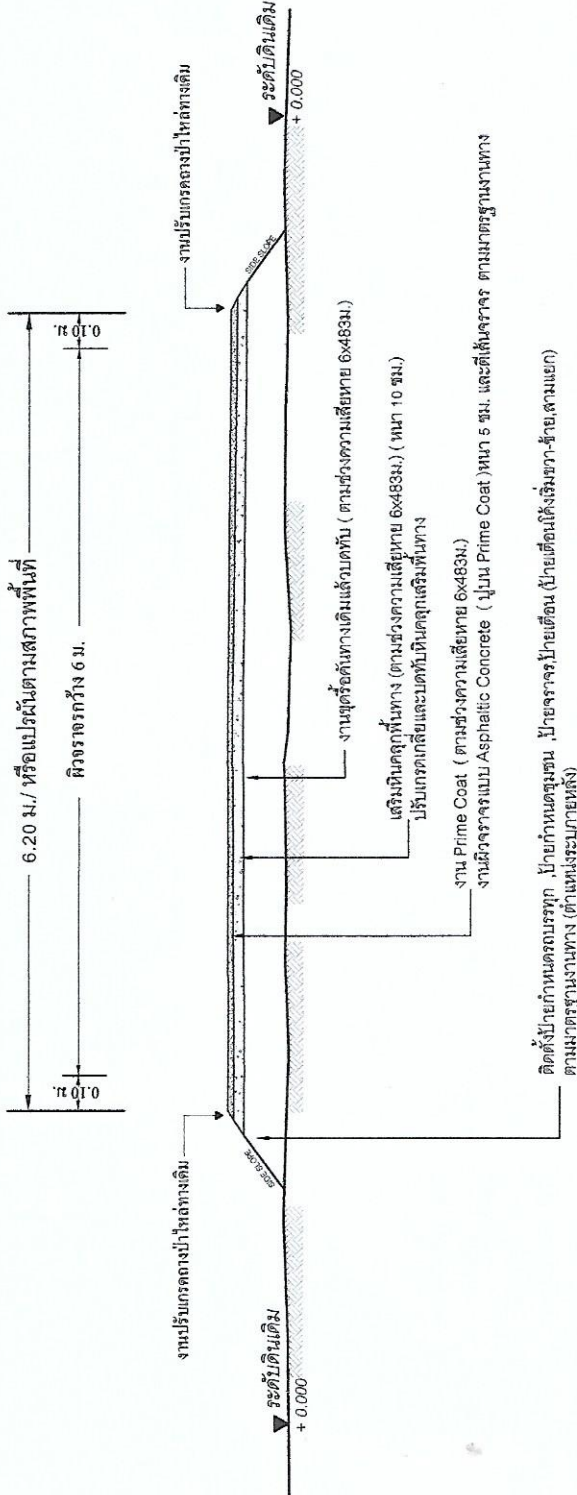
รูปตัดโครงการ

มาตราส่วน

SCALE 1:50

วันที่ ๑๐/๐๙/๖๖

หน้าที่ A-01




ติดตั้งป้ายกั้นถนนรอบทิศทาง ป้ายกั้นถนนป้ายเตือน (ป้ายเตือนโค้ง)ตั้งริมขวาซ้าย(สามแยก) ตามมาตรฐานงานทาง (ตำแหน่งระบุภายหลัง)

หมายเหตุ

- รายละเอียดตามรูปตัดโครงการสร้างทางสามารถเปลี่ยนแปลงแก้ไขได้ตามเลขคดี และดำเนินการสร้างได้ตามความเหมาะสมกับสภาพพื้นที่ทางที่จะดำเนินการ ทั้งนี้ให้เป็นไปตามมาตรฐานงานทาง พร้อมทั้งให้ยื่นอยู่ในดุลพินิจของผู้ควบคุมงาน และคณะกรรมการตรวจงานรับจ้าง และในขณะก่อสร้างต้องอำนวยความสะดวกแก่ผู้ปฏิบัติงาน

รูปตัดแสดงโครงการสร้างถนนแอสฟัลต์ลาดยาง

Scale 1:50



กระทรวงศึกษาธิการ
สำนักงานเลขาธิการ

เลขที่ขออนุญาต
ว.ศ.บ. ๕3 ๐๐

วัตถุประสงค์ของโครงการ

หน่วยงาน

ชื่อโครงการ

ชื่อผู้ดำเนินโครงการ

หน้า
๑

โครงการก่อสร้างของ.....

โครงการ.....

ปริมาณงาน.....

งบประมาณ.....บาท

วันเริ่มสัญญา.....

ผู้รับงาน.....

ผู้ควบคุมงาน.....

ผู้ควบคุมงาน.....

ขอภัยในความไม่สะดวก

แบบขอยายขอความปาย
๑๐๖
๑ ๑๐

รายละเอียดประเภทงาน

- วัสดุและวัสดุประกอบ
- วัสดุและวัสดุประกอบ
- วัสดุและวัสดุประกอบ
- วัสดุและวัสดุประกอบ



อธิบดีกรมส่งเสริมการเกษตร
จังหวัดนครราชสีมา

แบบมาตรฐานเลขที่
ทส.บ. 02-101

เลข :

มาตรฐานนี้ใช้รวมหลักทั่วไป

มาตรา

เขียนโดย

นายวิเศษ วัฒน

วันที่

นายวิเศษ วัฒน
นายวิเศษ วัฒน
นายวิเศษ วัฒน

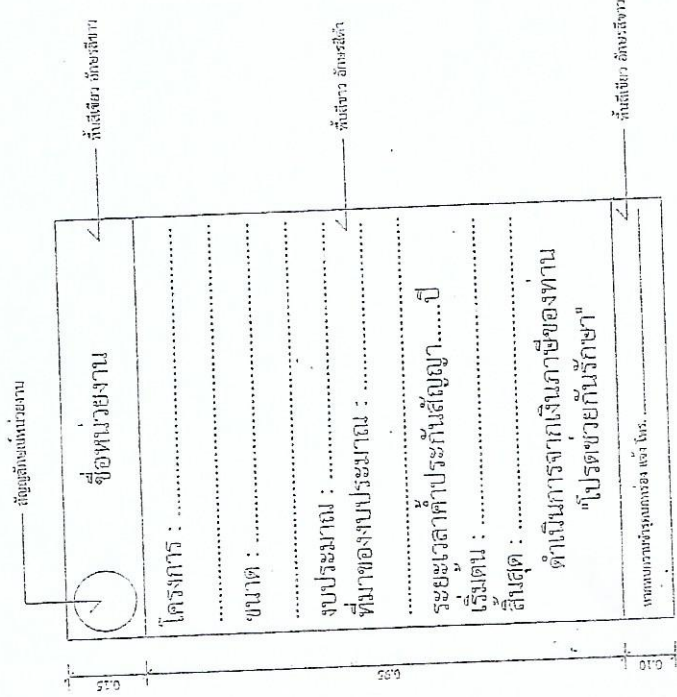
ตำแหน่ง

นายวิเศษ วัฒน
นายวิเศษ วัฒน
นายวิเศษ วัฒน

รูป

หน้า : 1

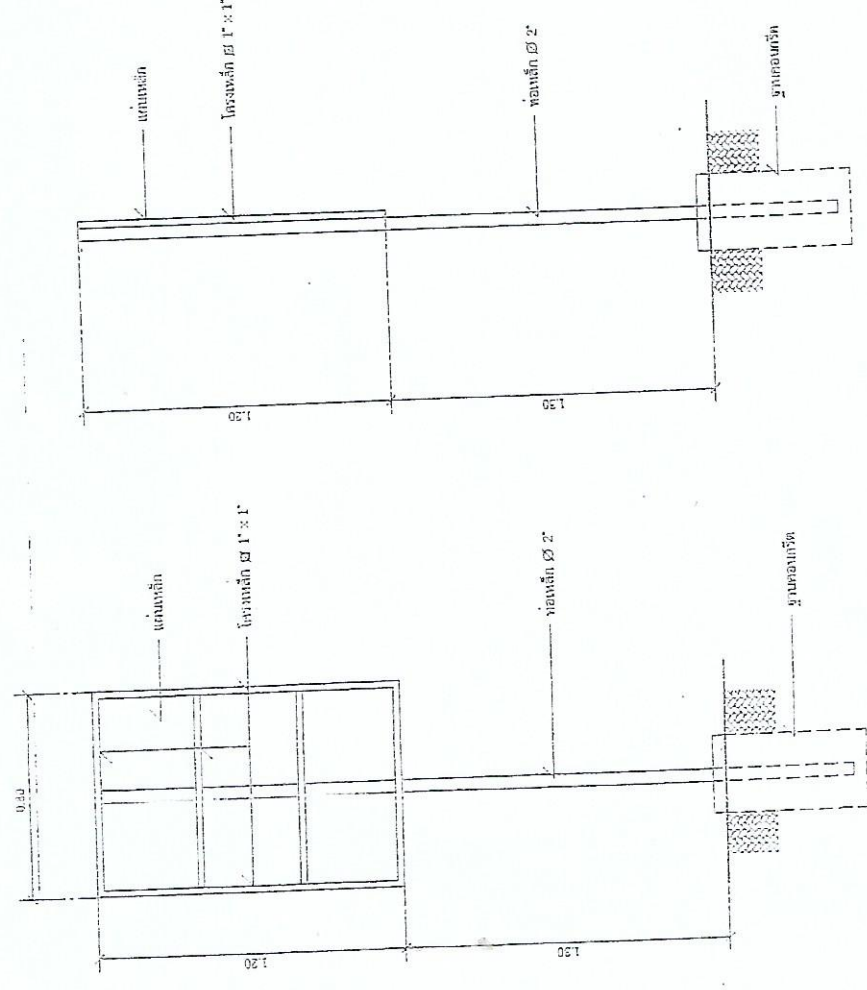
จำนวน : 1



แบบขยายข้อความป้าย
ขนาดรวม ๑' ๑"

รายการประกอบแบบ

1. แผง พื้นหลังสีน้ำเงิน สูง ๑๖๖ มม. กว้าง ๑๖๖ มม.
2. ฟิล์มข้อความทึบสีน้ำเงินความหนา ๐.๑ มม.
3. ตัวอักษรสีเงินใช้กระดาษความหนา ๐.๑ มม.



รูปด้านขวา
ขนาดรวม ๑' ๑"

รูปด้านหลัง
ขนาดรวม ๑' ๑"